

ПРОТОКОЛ № 19
заседания комиссии по определению границ рыбоводных участков
на территории Астраханской области

07.02.2017.
14 ч. 00 мин.

Министерство сельского хозяйства и рыбной
промышленности Астраханской области
г. Астрахань, ул. Свердлова, 31

Присутствовали:

- | | |
|--------------------|--|
| 1. Макухин А.Н. | - начальник управления рыболовства и рыбоводства министерства сельского хозяйства и рыбной промышленности Астраханской области, заместитель председателя комиссии |
| 2. Сухов Е.И. | - заместитель начальника отдела аквакультуры и воспроизводства водных биологических ресурсов управления рыболовства и рыбоводства министерства сельского хозяйства и рыбной промышленности Астраханской области, секретарь комиссии |

Члены комиссии:

- | | |
|----------------------|---|
| 3. Воробьева В.В. | - специалист управления сельского хозяйства администрации муниципального образования «Наримановский район» |
| 4. Досаева В.Г. | - старший научный сотрудник ФГБНУ «КаспНИРХ» |
| 5. Зубкова Н.В. | - начальник отдела аквакультуры и воспроизводства водных биологических ресурсов управления рыболовства и рыбоводства министерства сельского хозяйства и рыбной промышленности Астраханской области |
| 6. Краденов Ю.А. | - начальник отдела государственного контроля и надзора за средой обитания водных биоресурсов Волго-Каспийского территориального управления Росрыболовства |
| 7. Крылов С.В. | - заместитель руководителя службы природопользования и охраны окружающей среды Астраханской области |
| 8. Кудряшов Э.В. | - ведущий мелиоратор отдела рыбохозяйственной мелиорации Северо-Каспийского филиала ФГБУ «Главрыбвод» |
| 9. Латунов А.А. | - заместитель начальника департамента правового, кадрового обеспечения и контроля – начальник отдела правового обеспечения министерства сельского хозяйства и рыбной промышленности Астраханской области |

10. Мокроусов П.Н. - заместитель начальника управления рыболовства и рыбоводства министерства сельского хозяйства и рыбной промышленности Астраханской области
11. Усачёв А.Д. - главный специалист управления сельского хозяйства администрации муниципального образования «Лиманский район»
12. Федосеева Е.А. - начальник отдела организации товарного рыбоводства Волго-Каспийского территориального управления Росрыболовства
13. Чертова Е.Н. - президент ассоциации «Астраханьрыбхоз»

В работе комиссии приняли участие 13 из 23 членов комиссии.

В соответствии с приказом Министерства сельского хозяйства Российской Федерации от 11 марта 2015 года № 94 «Об утверждении Порядка деятельности комиссии по определению границ рыбоводных участков» кворум имеется.

На заседании комиссии присутствовал и.о. начальника управления сельского хозяйства и перерабатывающей промышленности муниципального образования «Икрянинский район» Часовников Д.Г.

ПОВЕСТКА ДНЯ:

1. Рассмотрение предложений о границах рыбоводных участков Ахтубинского, Наримановского, Икрянинского, Лиманского и Харабалинского районов Астраханской области, принятие решения об определении береговых линий (границ водных объектов) и (или) границ частей водных объектов, признаваемых рыбоводными участками (далее - границы рыбоводных участков), либо об отказе в определении границ рыбоводных участков в соответствии с постановлением Правительства Российской Федерации от 11.11.2014 № 1183 «Об утверждении Правил определения береговых линий (границ водных объектов) и (или) границ частей водных объектов, участков континентального шельфа Российской Федерации и участков исключительной экономической зоны Российской Федерации, признаваемых рыбоводными участками», приказом Министерства сельского хозяйства Российской Федерации от 11.03.2015 № 94 «Об утверждении Порядка деятельности комиссии по определению границ рыбоводных участков».

2. Об изменении границ рыбоводного участка «Болдинский» Приволжского района Астраханской области, не предоставленного в установленном порядке в пользование по договору пользования рыбоводным участком.

СЛУШАЛИ:

Мокроусова П.Н., Сухова Е.И., ознакомивших членов комиссии с тематикой вынесенных на заседание комиссии вопросов и мнениями: службы природопользования и охраны окружающей среды Астраханской области, отдела водных ресурсов по Астраханской области Нижне-Волжского бассейнового водного управления, ФГБНУ «КаспНИРХ», Волго-Каспийского территориального управления Росрыболовства, Северокаспийского филиала ФГБУ «Главрыбвод», ФГБУ «Астраханмелиоводхоз», и мнениями администраций муниципальных образований соответствующих районов Астраханской области.

ВЫСТУПИЛИ:

Макухин А.Н., Мокроусов П.Н., Усачёв А.Д., Кудряшов Э.В., Краденов Ю.А., Федосеева Е.А., Чертова Е.Н, Латунов А.А.

По результатам обсуждения приняты следующие решения:

№	Название рыбоводно-го участка	Наименование водного объекта	Координаты рыбоводного участка (система координат WGS 84)	Итоги голосо-вания		Описание границ рыбоводного участка	Площадь рыбоводного участка, га.	Вид водопользования	Решение
				за	против				
Муниципальное образование «Ахтубинский район»									
1	«Подстепка-2»	Ерик Подстепка	1. 48° 34' 25,92" С.Ш. 45°44' 0,09" В.Д. 2. 48° 34' 26,84" С.Ш. 45°44' 0,65" В.Д. 3. 48° 32' 54,05" С.Ш. 45°47' 55,60" В.Д. 4. 48° 32' 52,53" С.Ш. 45°47' 55,02" В.Д. 5. 48° 31' 6,46" С.Ш. 45°50' 17,00" В.Д. 6. 48° 31' 5,76" С.Ш. 45°50' 18,13" В.Д. 7. 48° 31' 6,69" С.Ш. 45°50' 37,55" В.Д. 8. 48° 31' 7,15" С.Ш. 45°50' 38,63" В.Д. 9. 48° 31' 9,95" С.Ш. 45°50' 49,94" В.Д. 10. 48° 31' 11,16" С.Ш. 45°50' 50,66" В.Д. 11. 48° 30' 33,93" С.Ш. 45°52' 12,39" В.Д. 12. 48° 30' 34,42" С.Ш. 45°52' 12,47" В.Д. 13. 48° 30' 34,22" С.Ш. 45°52' 23,48" В.Д. 14. 48° 30' 33,94" С.Ш. 45°52' 25,58" В.Д. 15. 48° 30' 58,41" С.Ш. 45°51' 15,23" В.Д. 16. 48° 31' 0,79" С.Ш. 45°51' 13,56" В.Д. 17. 48° 31' 8,35" С.Ш. 45°48' 34,70" В.Д. 18. 48° 31' 8,89" С.Ш. 45°48' 33,41" В.Д.	0	11	Вся акватория водного объекта, ограниченная последовательным соединением точек 2-3, 4-5, 6-7, 8-9, 10-11, 12-13, 14-15, 16-17 и 18-1 по береговой линии, 1-2, 3-4, 5-6, 7-8, 9-10, 11-12, 13-14, 15-16 и 17-18 прямыми линиями	100,1	Обособленное водопользование для осуществления аквакультуры (рыбоводства) без забора (изъятия) водных ресурсов из водного объекта	Принято решение об отказе в определении границ рыбоводного участка


Муниципальное образование «Икрянинский район»									
1	«Капитановский»	Ильмень Капитановский	1. 46° 5' 58,24" С.Ш. 47° 13' 5,70" В.Д. 2. 46° 5' 59,95" С.Ш. 47° 13' 6,50" В.Д. 3. 46° 5' 56,26" С.Ш. 47° 14' 23,33" В.Д. 4. 46° 5' 55,04" С.Ш. 47° 14' 23,37" В.Д. 5. 46° 5' 39,01" С.Ш. 47° 15' 37,47" В.Д. 6. 46° 5' 37,39" С.Ш. 47° 15' 37,30" В.Д.	0	11	Вся акватория водного объекта, ограниченная последовательным соединением точек 2-3, 4-5 и 6-1 по береговой линии, 1-2, 3-4 и 5-6 - прямой линией	218,8	Обособленное водопользование для осуществления аквакультуры (рыбоводства) без забора (изъятия) водных ресурсов из водного объекта	Принято решение об отказе в определении границ рыбноводного участка
2	«Алтата»	Ильмень Алтата	1. 46° 5' 13,43" С.Ш. 47° 16' 41,02" В.Д. 2. 46° 5' 15,11" С.Ш. 47° 16' 40,26" В.Д. 3. 46° 5' 9,91" С.Ш. 47° 21' 15,33" В.Д. 4. 46° 5' 8,68" С.Ш. 47° 21' 16,26" В.Д.	0	11	Вся акватория водного объекта, ограниченная последовательным соединением точек 2-3, 4-1 по береговой линии, 1-2 и 3-4 - прямой линией	249	Обособленное водопользование для осуществления аквакультуры (рыбоводства) без забора (изъятия) водных ресурсов из водного объекта	Принято решение об отказе в определении границ рыбноводного участка
3	«Кугуль»	Ильмень Кугуль	1. 46° 6' 29,41" С.Ш. 47° 28' 16,76" В.Д. 2. 46° 6' 32,75" С.Ш. 47° 28' 16,68" В.Д. 3. 46° 6' 58,00" С.Ш. 47° 29' 23,63" В.Д. 4. 46° 6' 58,64" С.Ш. 47° 29' 41,94" В.Д. 5. 46° 6' 47,99" С.Ш. 47° 30' 21,47" В.Д. 6. 46° 6' 44,61" С.Ш. 47° 30' 21,08" В.Д.	0	11	Вся акватория водного объекта, ограниченная последовательным соединением точек 2-3, 4-5 и 6-1 по береговой линии, 1-2, 3-4 и 5-6 - прямой линией	154,4	Обособленное водопользование для осуществления аквакультуры (рыбоводства) без забора (изъятия) водных ресурсов из водного объекта	Принято решение об отказе в определении границ рыбноводного участка
4	«Кривой»	Ильмень Кривой	1. 46° 6' 42,00" С.Ш. 47° 25' 51,57" В.Д. 2. 46° 6' 44,61" С.Ш. 47° 26' 2,29" В.Д. 3. 46° 6' 31,53" С.Ш. 47° 28' 8,96" В.Д. 4. 46° 6' 30,00" С.Ш. 47° 28' 8,54" В.Д.	0	11	Вся акватория водного объекта, ограниченная последовательным соединением точек 2-3 и 4-1 по береговой линии, 1-2 и 3-4 - прямой линией	211,9	Обособленное водопользование для осуществления аквакультуры (рыбоводства) без забора (изъятия) водных ресурсов из водного объекта	Принято решение об отказе в определении границ рыбноводного участка

5	«Жилой»	Ильмень Жилой	1. 45° 57' 35,05" С.Ш. 47° 34' 29,60" В.Д. 2. 45° 58' 2,31" С.Ш. 47° 35' 30,29" В.Д. 3. 45° 57' 47,35" С.Ш. 47° 37' 25,00" В.Д. 4. 45° 57' 29,87" С.Ш. 47° 36' 28,96" В.Д.	0	11	Вся акватория водного объекта, ограниченная последовательным соединением точек 1-2-3-4 по береговой линии	208	Обособленное водопользование для осуществления аквакультуры (рыбоводства) без забора (изъятия) водных ресурсов из водного объекта	Принято решение об отказе в определении границ рыбоводного участка
6	«Большой Татарский»	Ильмень Большой Татарский	1. 45° 59' 19,79" С.Ш. 47° 36' 20,79" В.Д. 2. 45° 59' 18,01" С.Ш. 47° 39' 13,94" В.Д. 3. 45° 59' 12,21" С.Ш. 47° 37' 48,25" В.Д.	0	11	Вся акватория водного объекта, ограниченная последовательным соединением точек 1-2-3 по береговой линии	195	Обособленное водопользование для осуществления аквакультуры (рыбоводства) без забора (изъятия) водных ресурсов из водного объекта	Принято решение об отказе в определении границ рыбоводного участка
Муниципальное образование «Лиманский район»									
1	«Голубенков»	Ильмень Голубенков	1. 46° 5' 58,44" С.Ш. 47° 15' 0,96" В.Д. 2. 46° 6' 7,07" С.Ш. 47° 16' 8,72" В.Д. 3. 46° 6' 6,38" С.Ш. 47° 16' 8,85" В.Д.	8	4	Вся акватория водного объекта, ограниченная последовательным соединением точек 1-2, и 3-1 по береговой линии, 2-3 прямой линией	32,4	Обособленное водопользование для осуществления аквакультуры (рыбоводства) без забора (изъятия) водных ресурсов из водного объекта	Принято решение об определении границ рыбоводного участка
Муниципальное образование «Наримановский район»									
1	«Батмануй»	Ильмень Батмануй	1. 46° 12' 34,01" С.Ш. 47° 24' 13,09" В.Д. 2. 46° 12' 25,19" С.Ш. 47° 30' 8,21" В.Д. 3. 46° 12' 25,44" С.Ш. 47° 30' 11,03" В.Д.	10	2	Вся акватория водного объекта, ограниченная последовательным соединением точек 1-2, 3-1 по береговой линии, 2-3 прямой линией.	228,5	Обособленное водопользование для осуществления аквакультуры (рыбоводства) без забора (изъятия) водных ресурсов из водного объекта	Принято решение об определении границ рыбоводного участка


2	«Чистый»	Ильмень Чистый	1. 46° 18' 43,11" С.Ш. 47° 33' 47,54" В.Д. 2. 46° 18' 34,98" С.Ш. 47° 32' 41,57" В.Д. 3. 46° 18' 35,73" С.Ш. 47° 30' 37,97" В.Д. 4. 46° 18' 47,29" С.Ш. 47° 32' 14,70" В.Д.	0	12	Вся акватория водного объекта, ограниченная последовательным соединением точек 1-2-3-4 по береговой линии	125	Обособленное водопользование для осуществления аквакультуры (рыбоводства) без забора (изъятия) водных ресурсов из водного объекта	Принято решение об отказе в определении границ рыбоводного участка
3	«Сайгачный»	Озеро Сайгачное	1. 46° 16' 29,75" С.Ш. 47° 25' 3,50" В.Д. 2. 46° 16' 29,06" С.Ш. 47° 4' 31,39" В.Д. 3. 46° 16' 21,66" С.Ш. 47° 3' 26,84" В.Д.	0	12	Вся акватория водного объекта, ограниченная последовательным соединением точек 1-2, 2-3 и 3-1 по береговой линии	51,8	Обособленное водопользование для осуществления аквакультуры (рыбоводства) без забора (изъятия) водных ресурсов из водного объекта	Принято решение об отказе в определении границ рыбоводного участка
4	«Кортоюльген»	Ильмень Кортоюльген	1. 46° 11' 48,61" С.Ш. 47° 29' 53,91" В.Д. 2. 46° 12' 5,07" С.Ш. 47° 29' 47,44" В.Д. 3. 46° 12' 2,84" С.Ш. 47° 31' 30,90" В.Д. 4. 46° 12' 0,21" С.Ш. 47° 31' 35,66" В.Д.	7	5	Вся акватория водного объекта, ограниченная последовательным соединением точек 1-2, 2-3 и 4-1 по береговой линии, 3-4 прямой линией	150,6	Обособленное водопользование для осуществления аквакультуры (рыбоводства) без забора (изъятия) водных ресурсов из водного объекта	Принято решение об определении границ рыбоводного участка
Муниципальное образование «Приволжский район»									
1	«Болдинский»	Река Болда	1. 46° 15' 28,29" С.Ш. 48° 12' 32,69" В.Д. 2. 46° 15' 28,43" С.Ш. 48° 12' 35,06" В.Д. 3. 46° 15' 19,50" С.Ш. 48° 12' 37,56" В.Д. 4. 46° 15' 19,17" С.Ш. 48° 12' 35,00" В.Д.	11	0	Акватория ограниченная последовательным соединением точек 4-1 по береговой линии и 1-2, 2-3 и 3-4 прямыми линиями	1,7	Обособленное водопользование для осуществления аквакультуры (рыбоводства) без забора (изъятия) водных ресурсов из водного объекта	Принято решение об изменении границ рыбоводного участка, не предоставленного в установленном порядке в пользование по до-

									говору пользования рыбноводным участком
Муниципальное образование «Харабалинский район»									
1	«Х 5»	Река Ахтуба	1. 47° 22' 35,78" С.Ш. 47° 9' 47,80" В.Д. 2. 47° 22' 34,42" С.Ш. 47° 9' 52,48" В.Д. 3. 47° 22' 33,60" С.Ш. 47° 9' 51,91" В.Д. 4. 47° 22' 34,75" С.Ш. 47° 9' 47,31" В.Д.	11	0	Акватория ограниченная последовательным соединением точек 3-4 по береговой линии и 1-2, 2-3 и 4-1 прямыми линиями	0,3	Обособленное водопользование для осуществления аквакультуры (рыбоводства) без забора (изъятия) водных ресурсов из водного объекта	Принято решение об определении границ рыбноводного участка


Макухин А.Н.




Сухов Е.И.



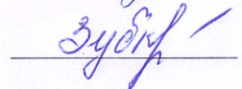
Воробьева В.В.



Досаева В.Г.



Зубкова Н.В.




Краденов Ю.А.

Крылов С.В.

Кудряшов Э.В.

Латунов А.А.

Мокроусов П.Н.



Усачёв А.Д.

Федосеева Е.А.

Чертова Е.Н.

