

Схема (топокарта масштаба 1:25000)
местоположения рыбоводного участка
«Участок на рукаве Кадышев 2» (Ахтубинский район)

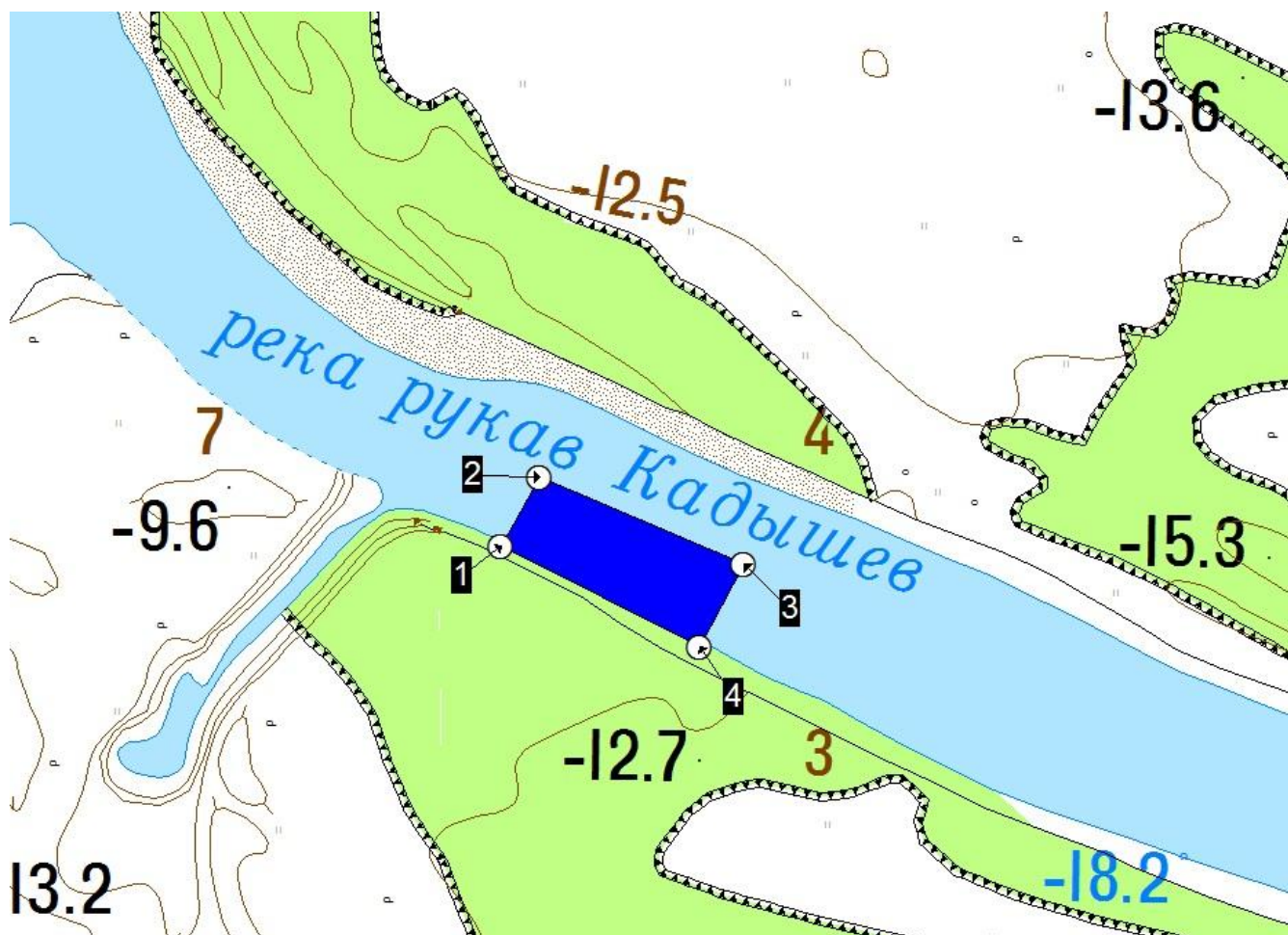


Схема (космокарта масштаба 1:100000)
местоположения рыбоводного участка
«Рычанский» (Володарский район)

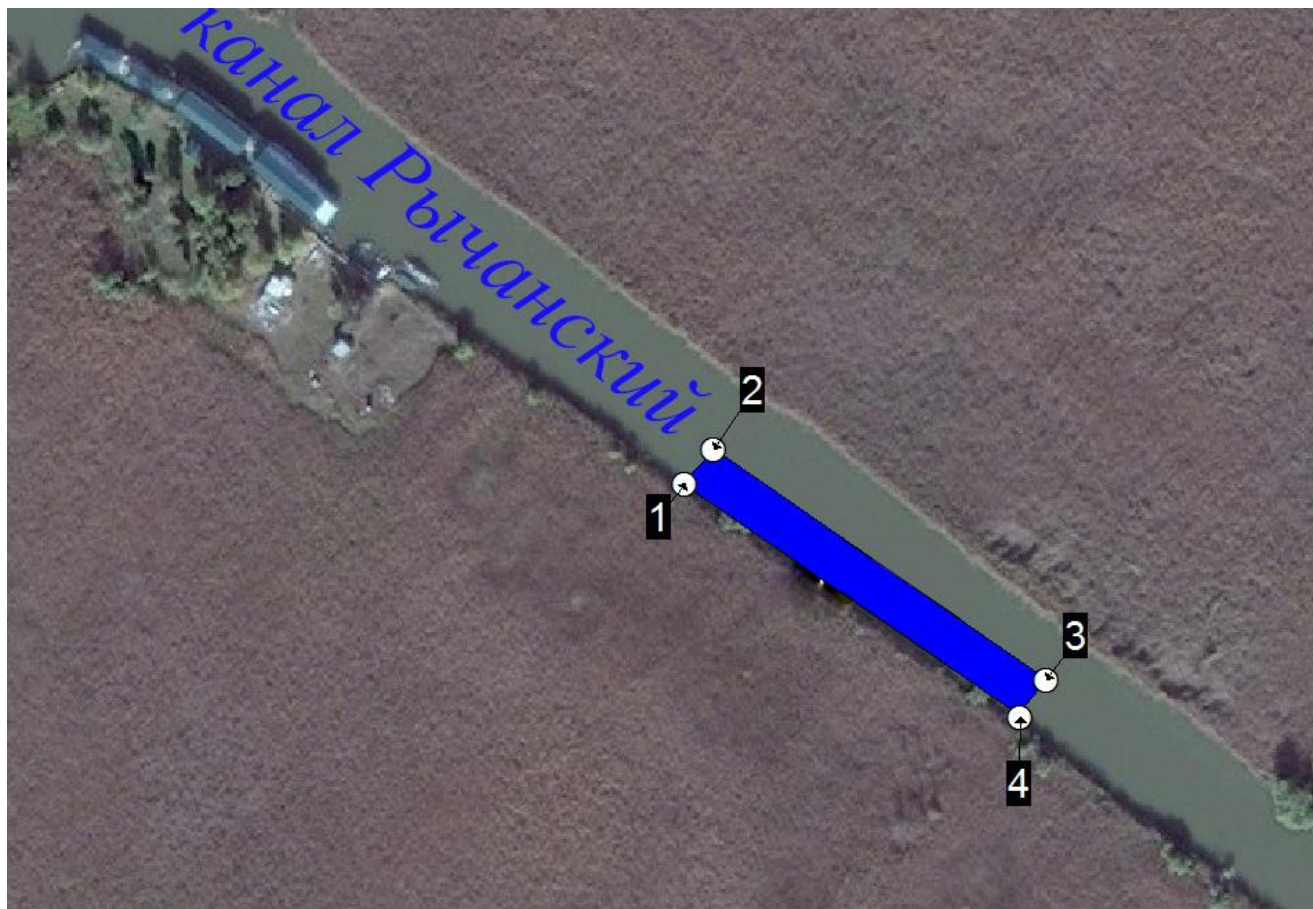


Схема (топокарта масштаба 1:25000)
местоположения рыбоводного участка
«Грязный» (*Икрянинский район*)



Схема (топокарта масштаба 1:25000)
местоположения рыбоводного участка
«Малая Лата» (Икрянинский район)



Схема (космокарта масштаба 1:100000)
местоположения рыбоводного участка
«Лата» (Икрянинский район)

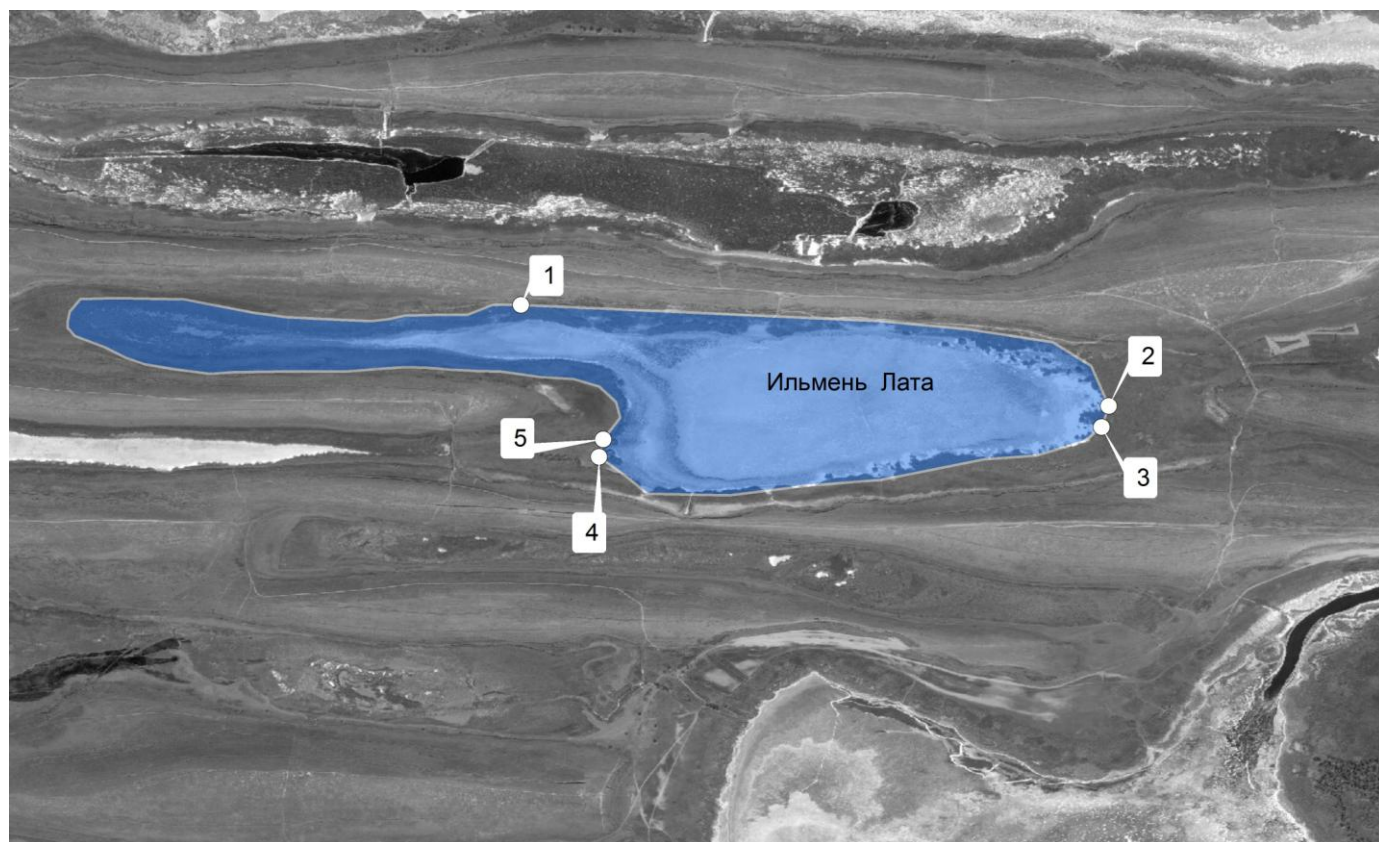


Схема (топокарта масштаба 1:25000)
местоположения рыбоводного участка
«Кисимский» (Икрянинский район)

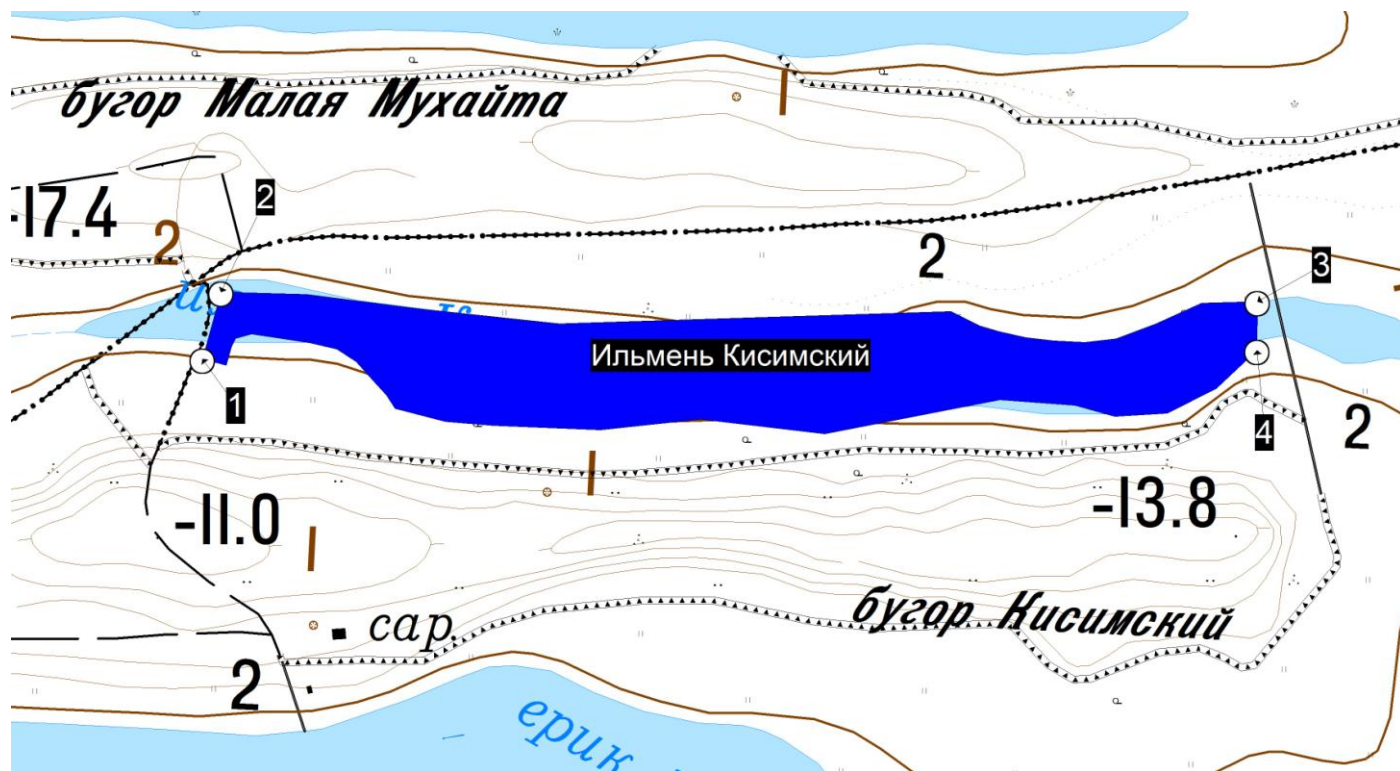


Схема (космокарта масштаба 1:100000)
местоположения рыбоводного участка
«Участок на реке Хурдун 2» (Икрянинский район)




Схема (топокарта масштаба 1:25000)
местоположения рыбоводного участка
«Дурновская Воложка» (Наримановский район)

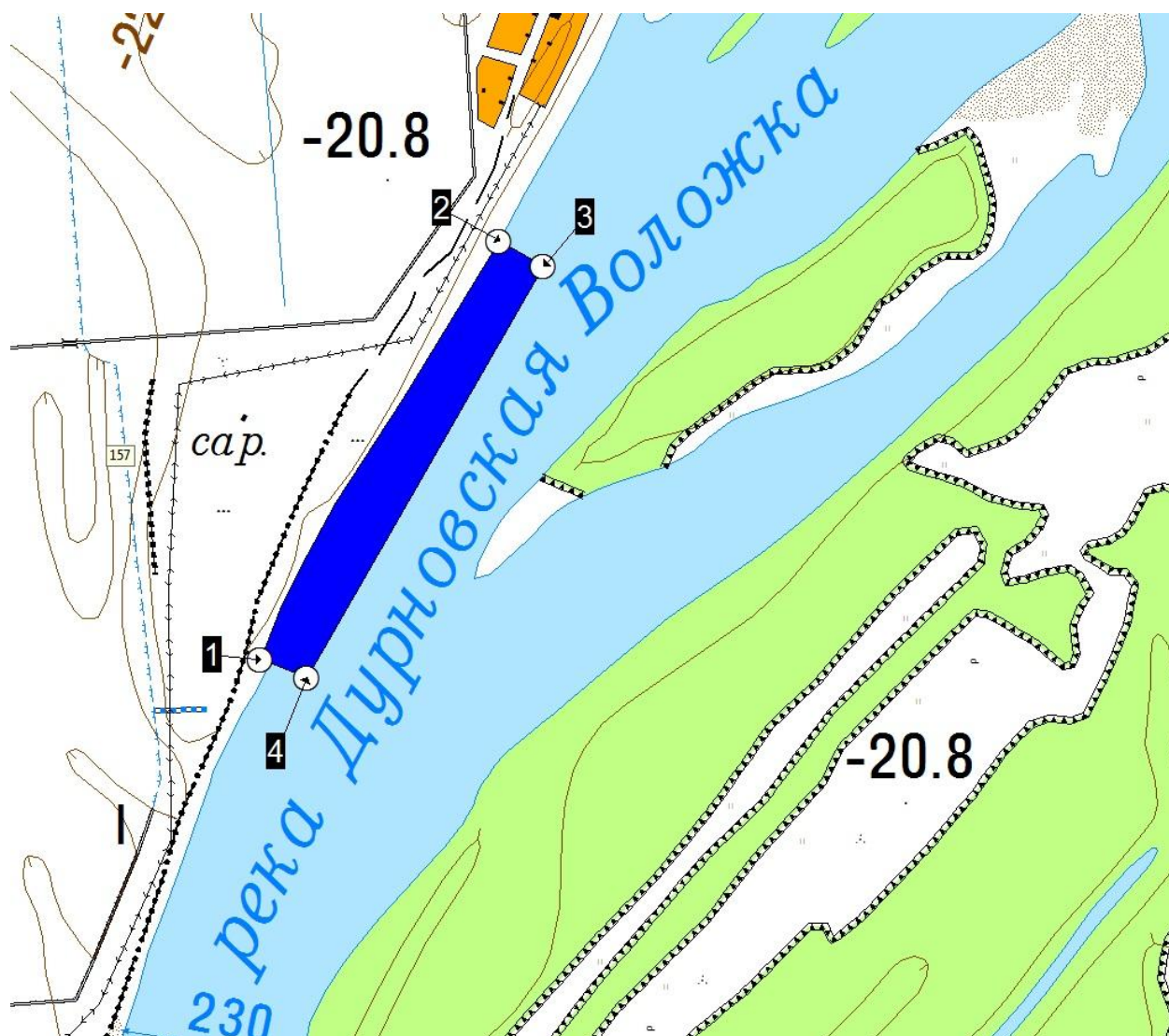


Схема (космокарта масштаба 1:10000)
местоположения рыбоводного участка
«Кривая Волга» (Наримановский район)

