

Схема (топокарта масштаба 1:25000)
местоположения рыбоводного участка
«Дамбур» (*Лиманский район*)

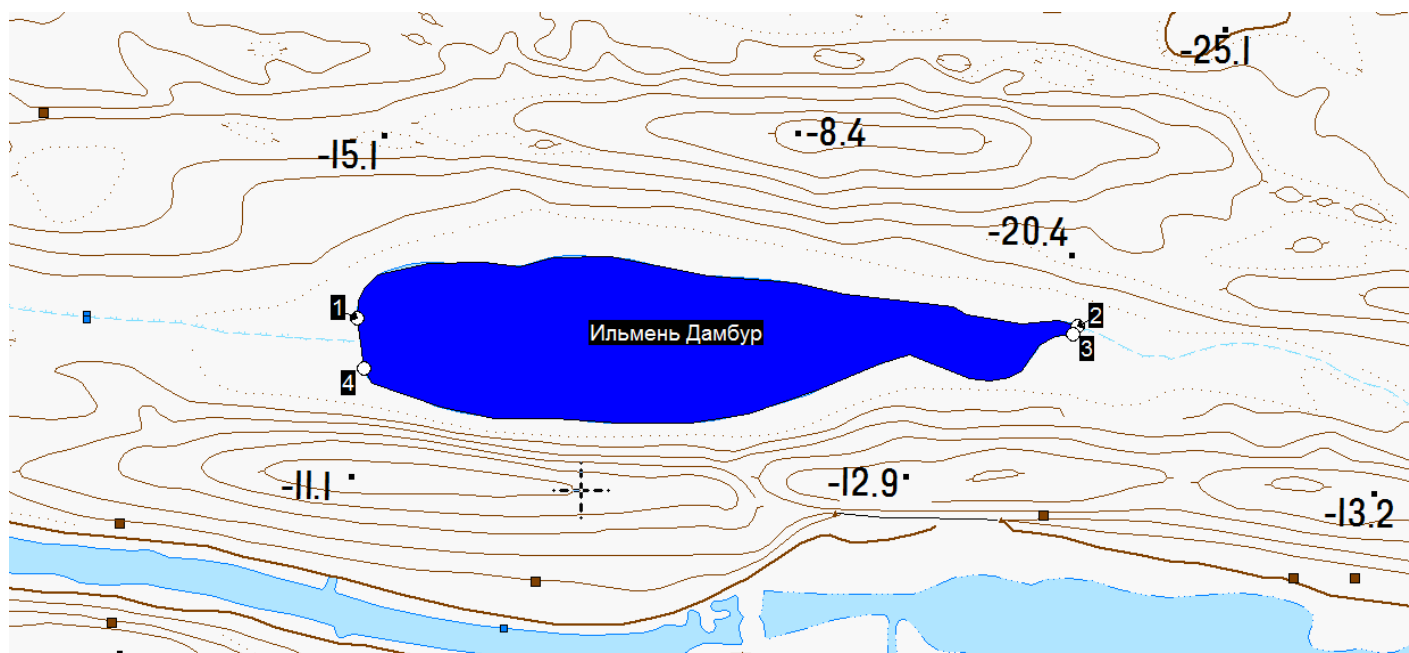


Схема (топокарта масштаба 1:25000)
местоположения рыбоводного участка
«Горичный-2» (*Наримановский район*)

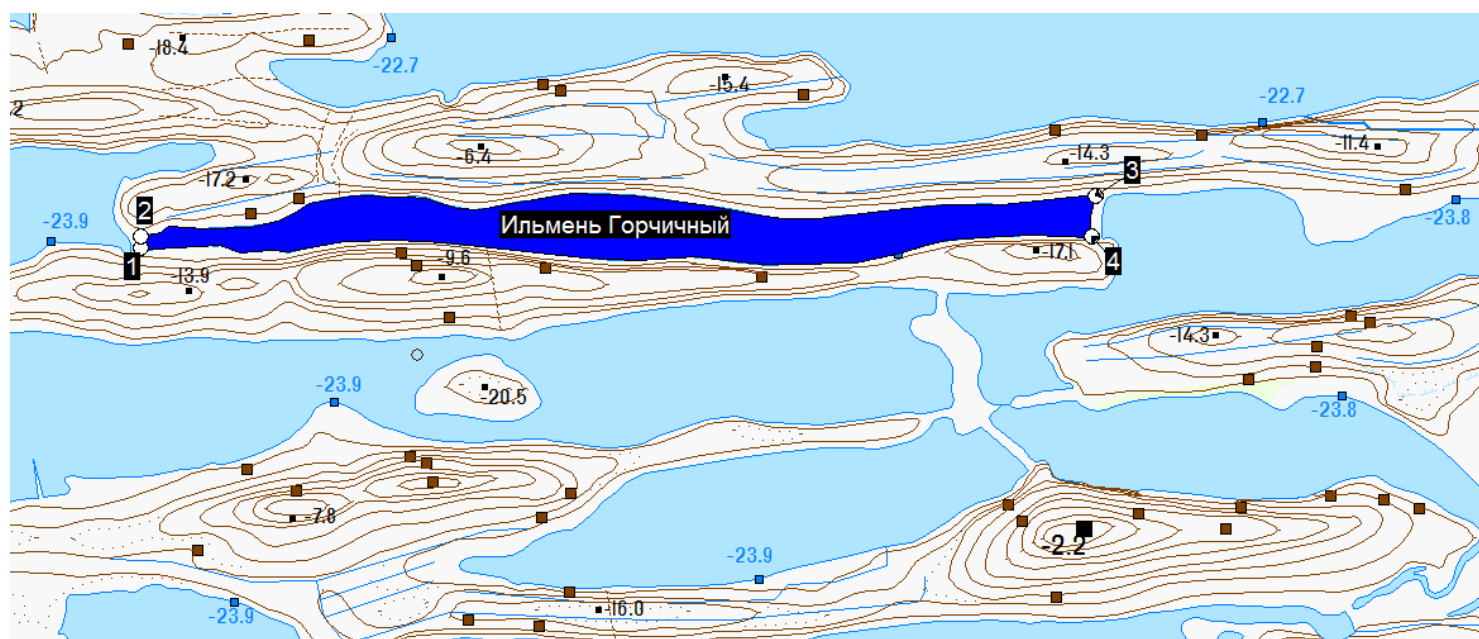


Схема (топокарта масштаба 1:25000)
местоположения рыбоводного участка
«Н 12» (*Наримановский район*)

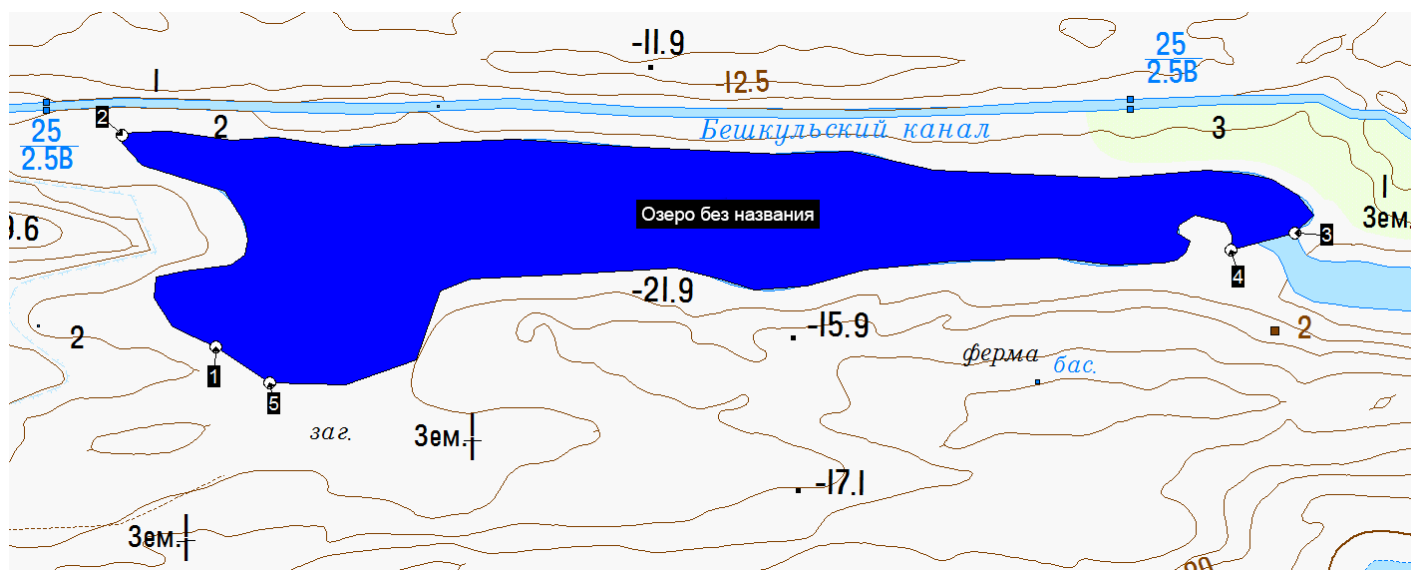


Схема (топокарта масштаба 1:25000)
местоположения рыбоводного участка
«Н 13» (*Наримановский район*)

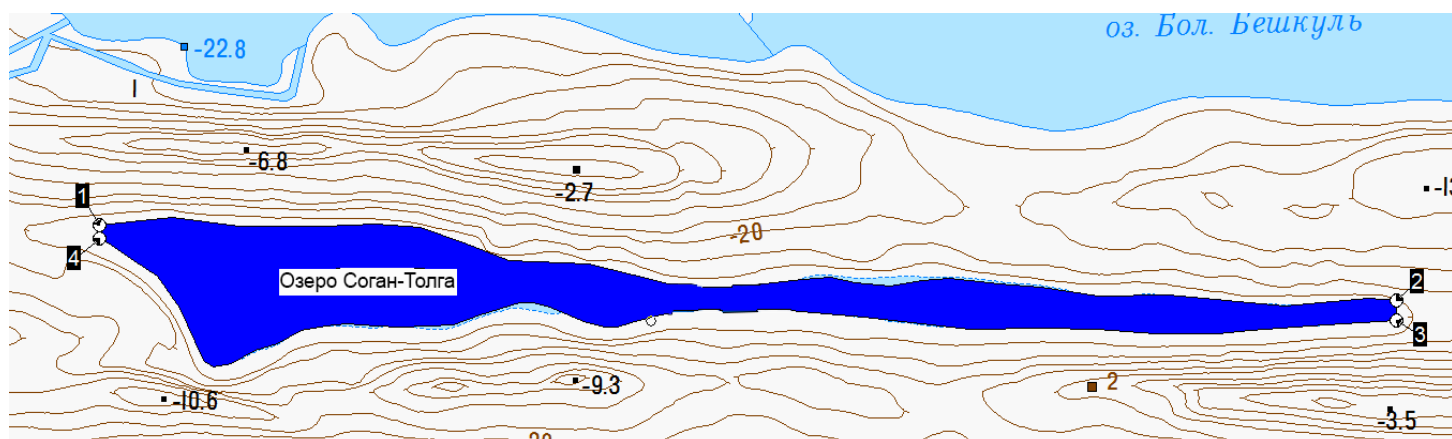


Схема (топокарта масштаба 1:25000)
местоположения рыбоводного участка
«Н 14» (*Наримановский район*)

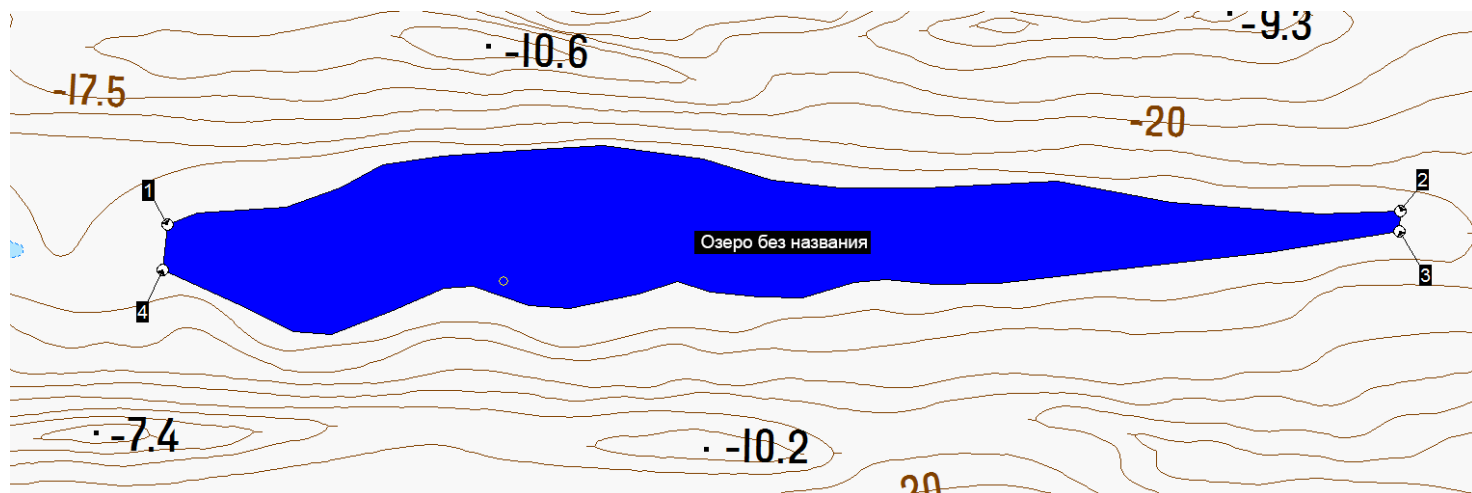


Схема (топокарта масштаба 1:25000)
местоположения рыбоводного участка
«Н 15» (*Наримановский район*)

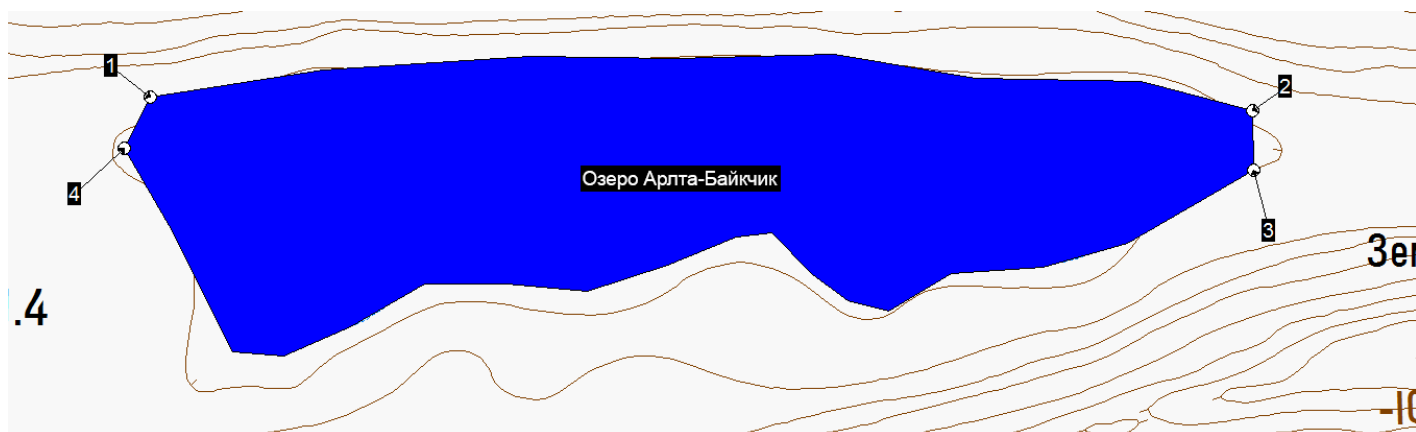


Схема (топокарта масштаба 1:25000)
местоположения рыбоводного участка
«Н 16» (*Наримановский район*)

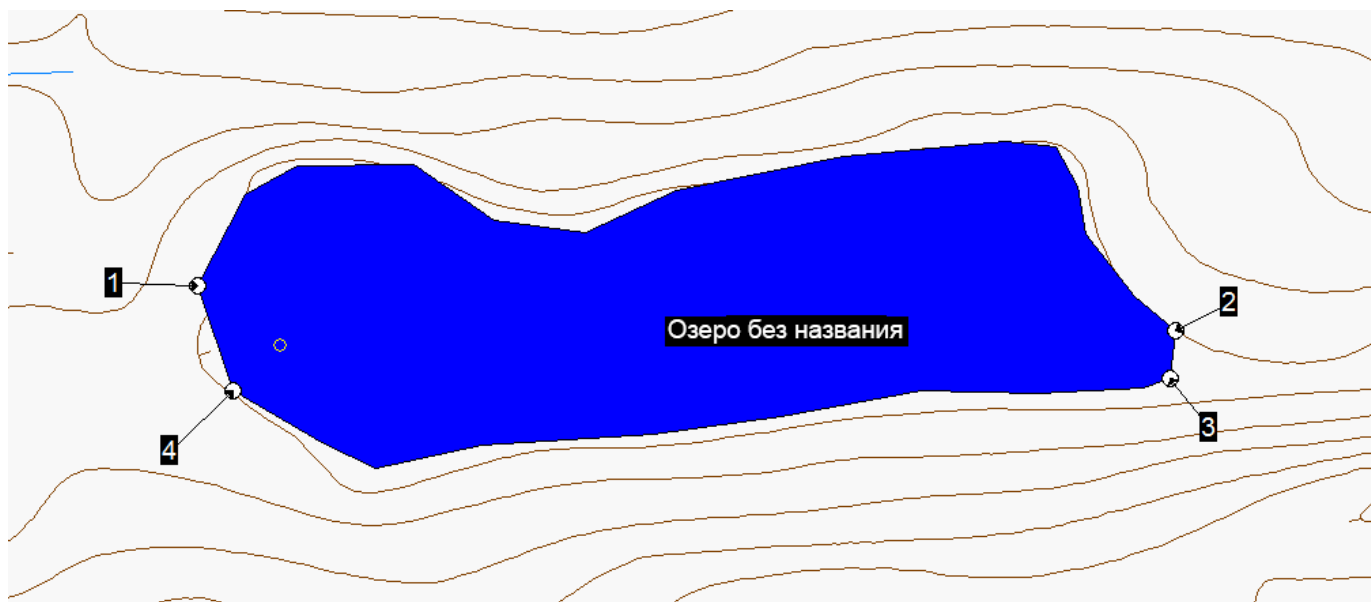


Схема (топокарта масштаба 1:25000)
местоположения рыбоводного участка
«Н 17» (*Наримановский район*)

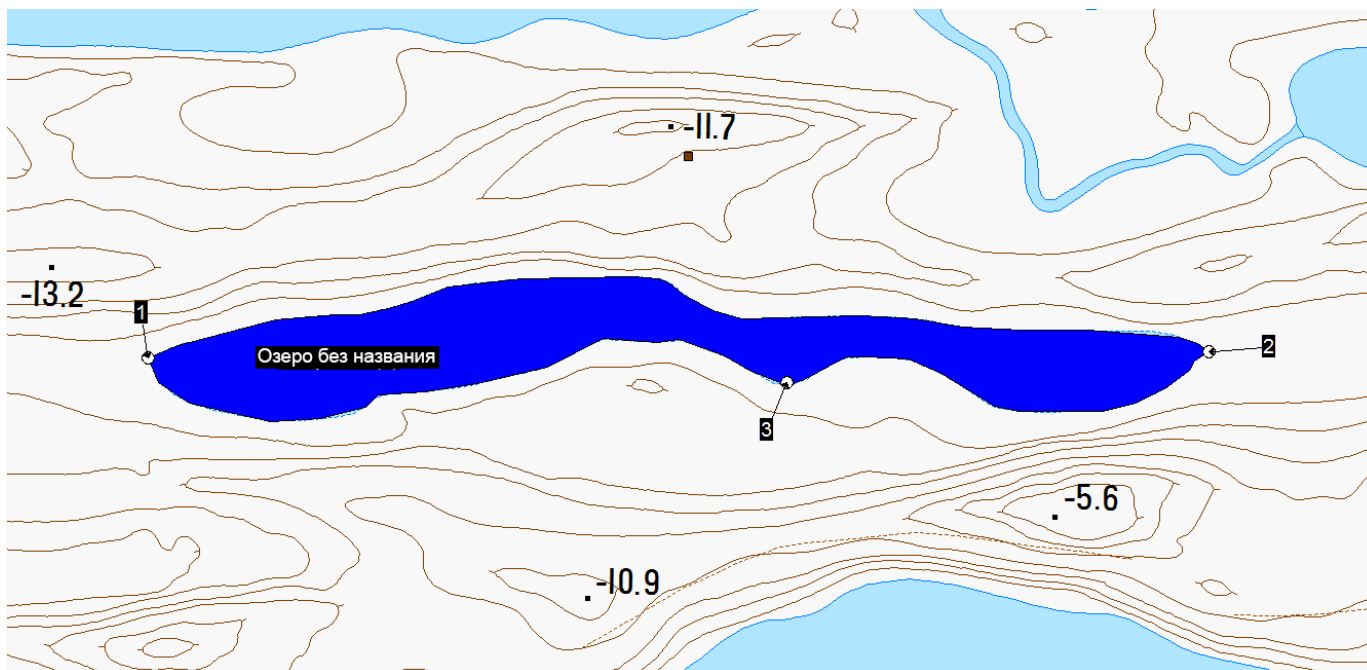


Схема (топокарта масштаба 1:25000)
местоположения рыбоводного участка
«Н 18» (Наримановский район)

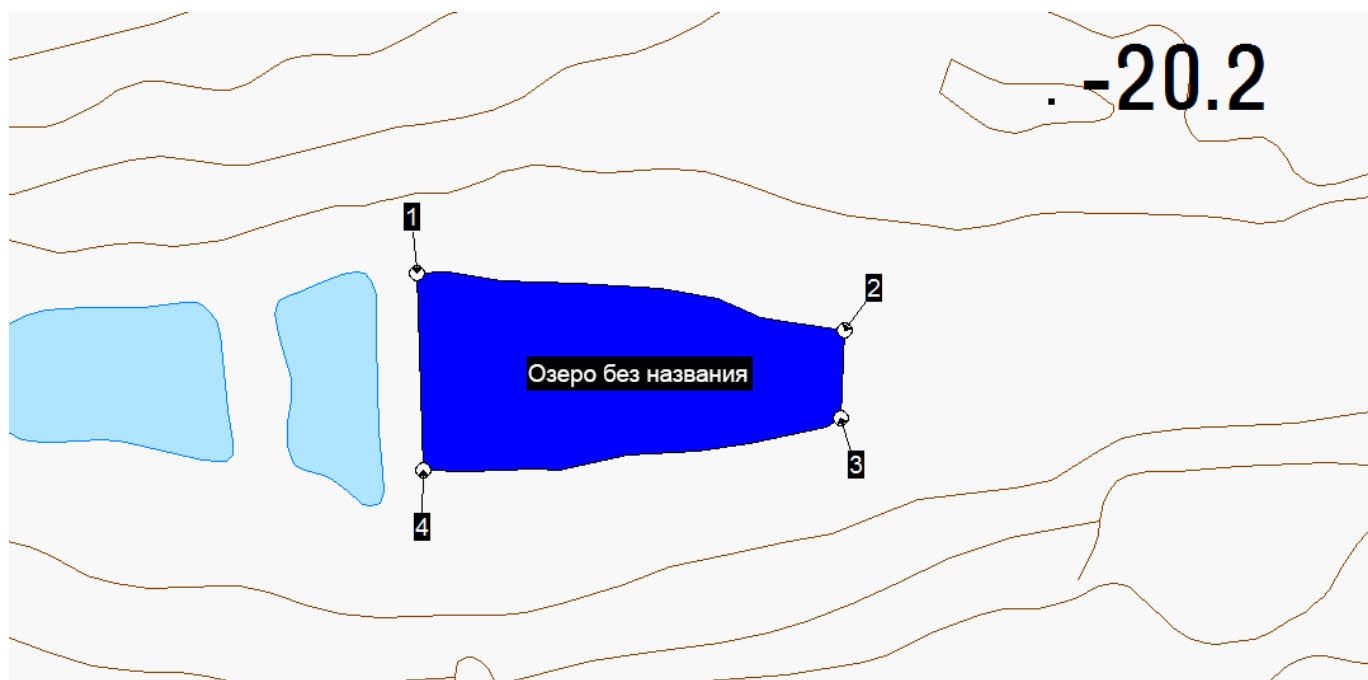


Схема (топокарта масштаба 1:25000)
местоположения рыбоводного участка
«Н 19» (Наримановский район)

